


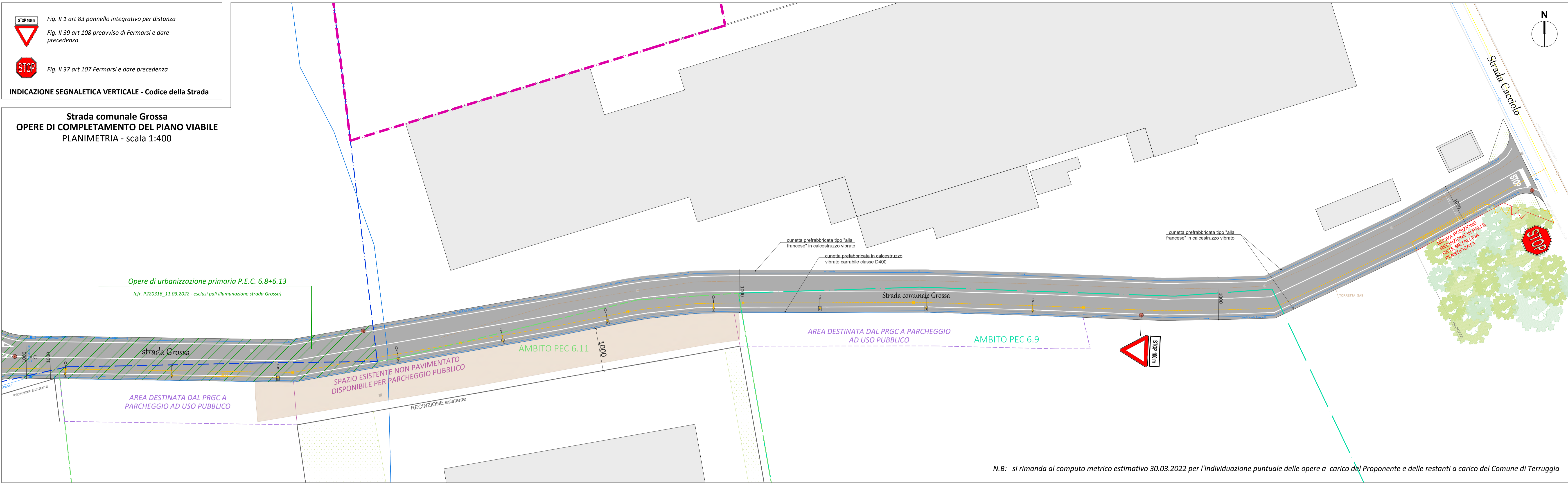
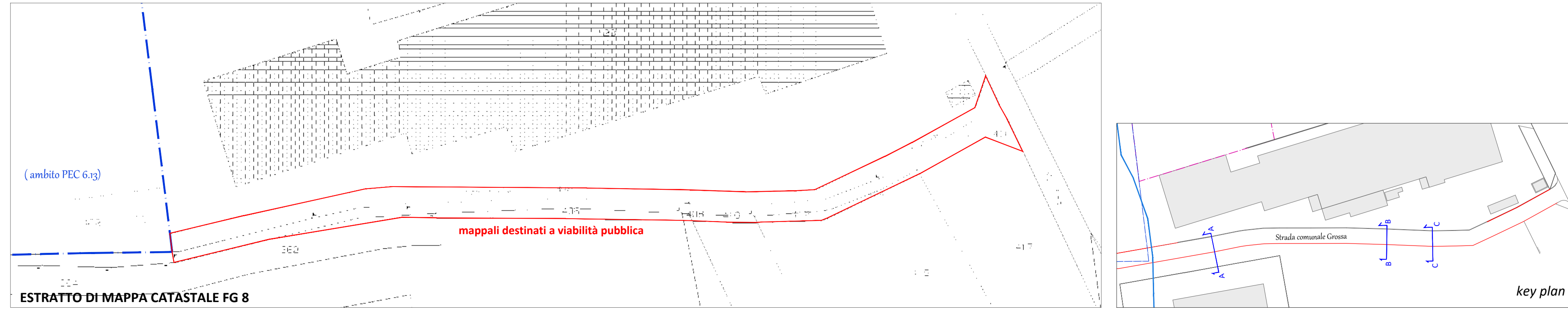
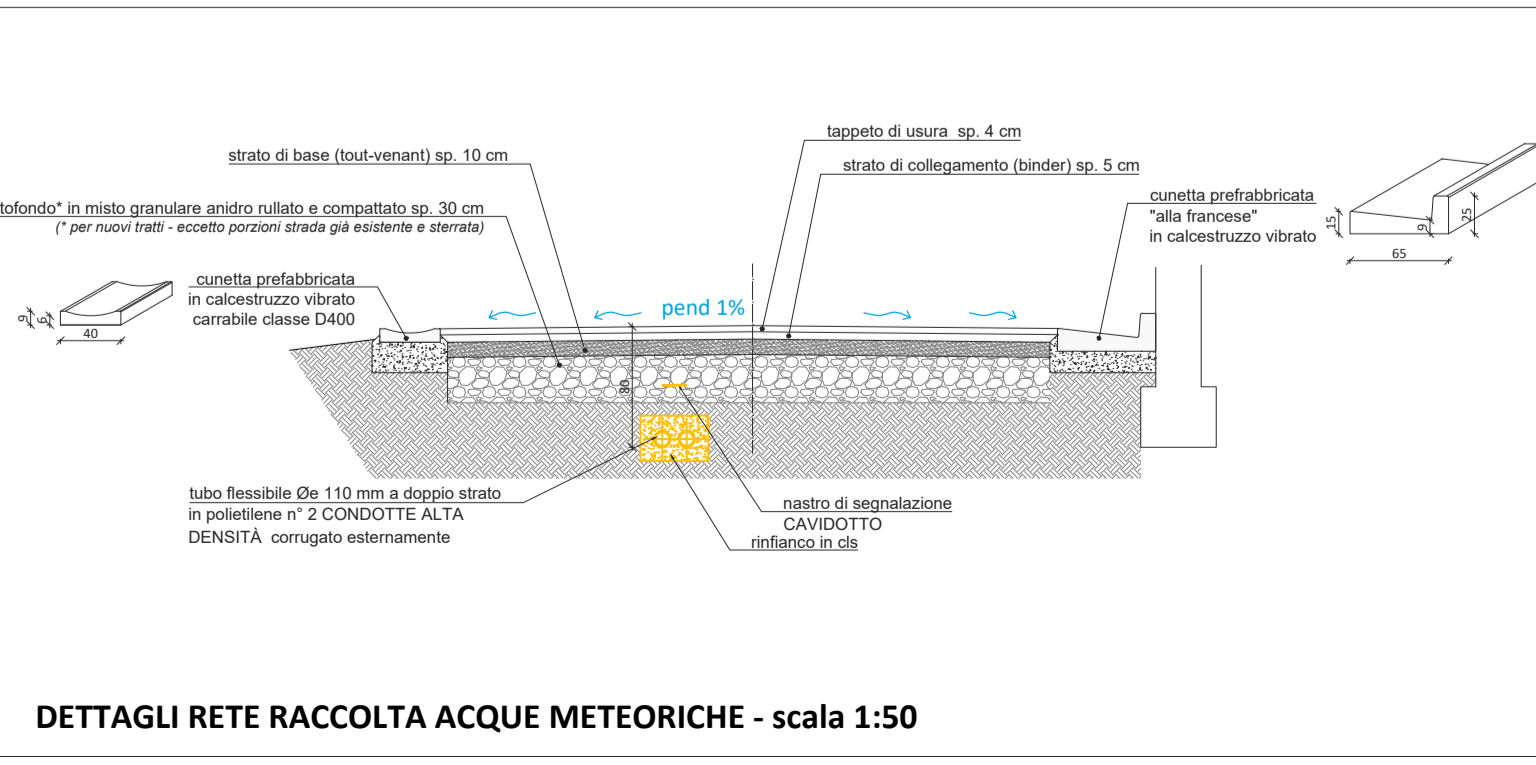
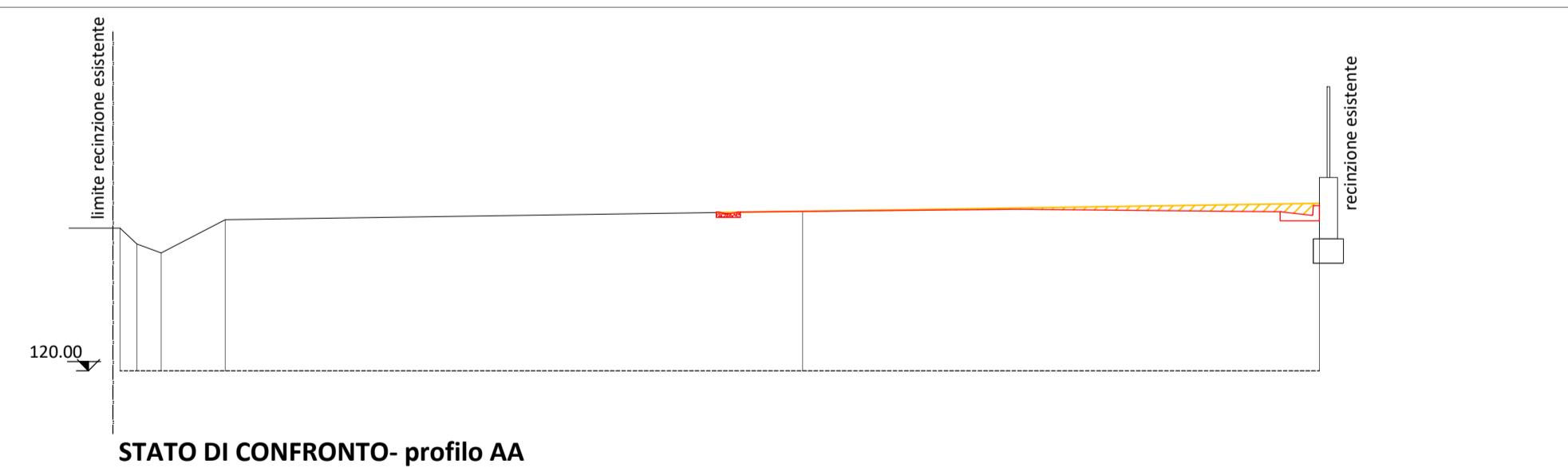
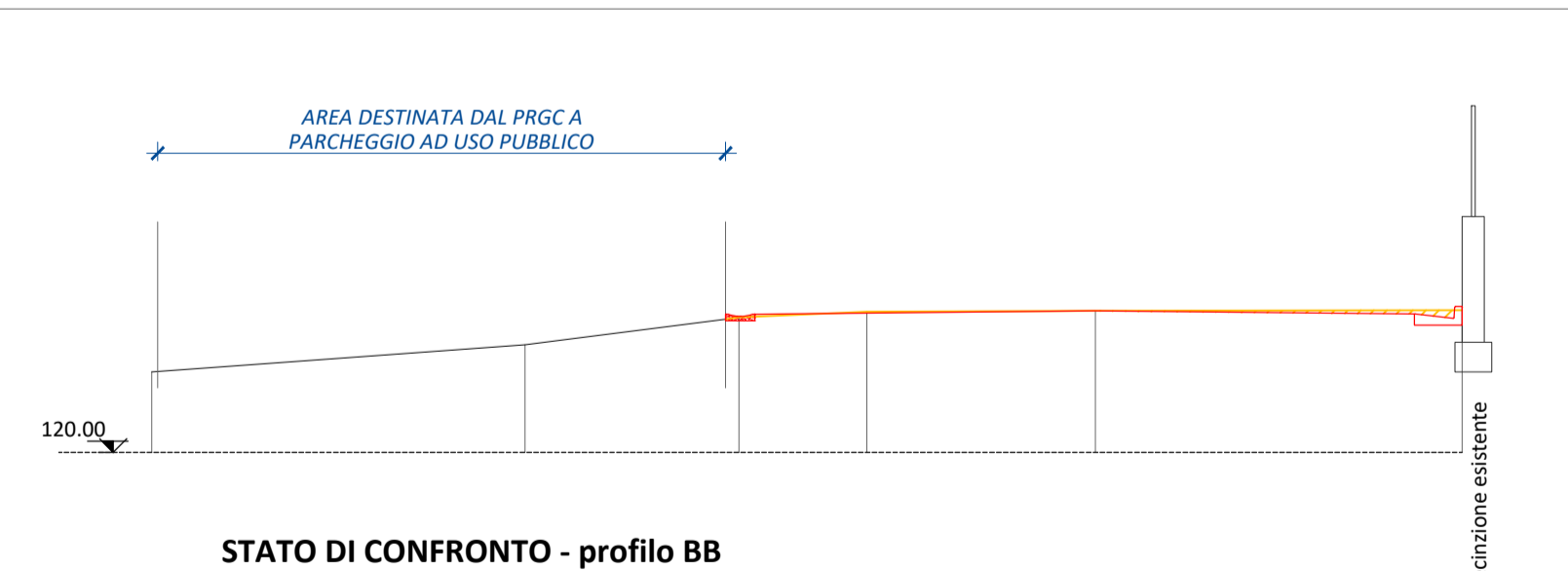
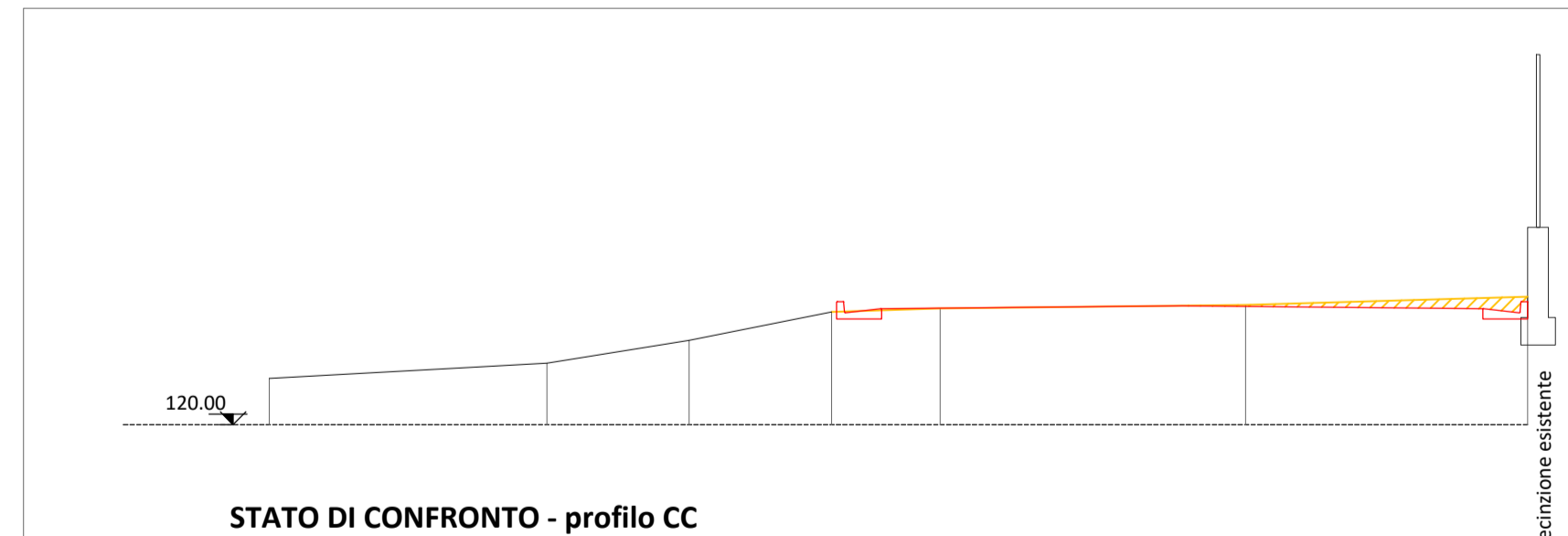
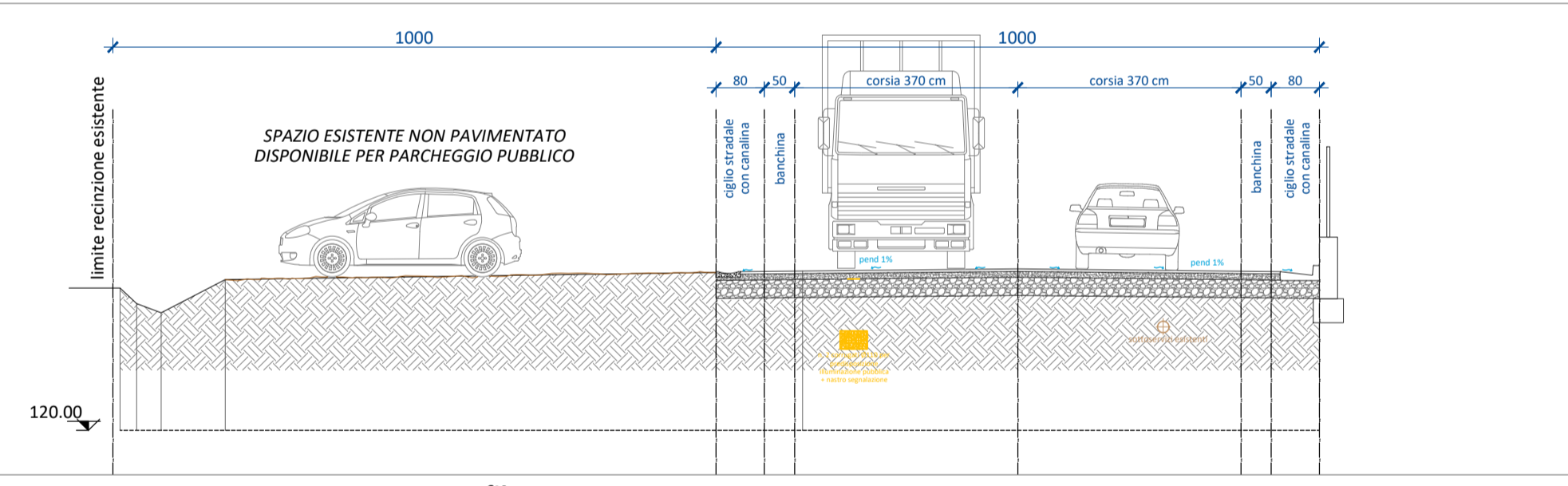
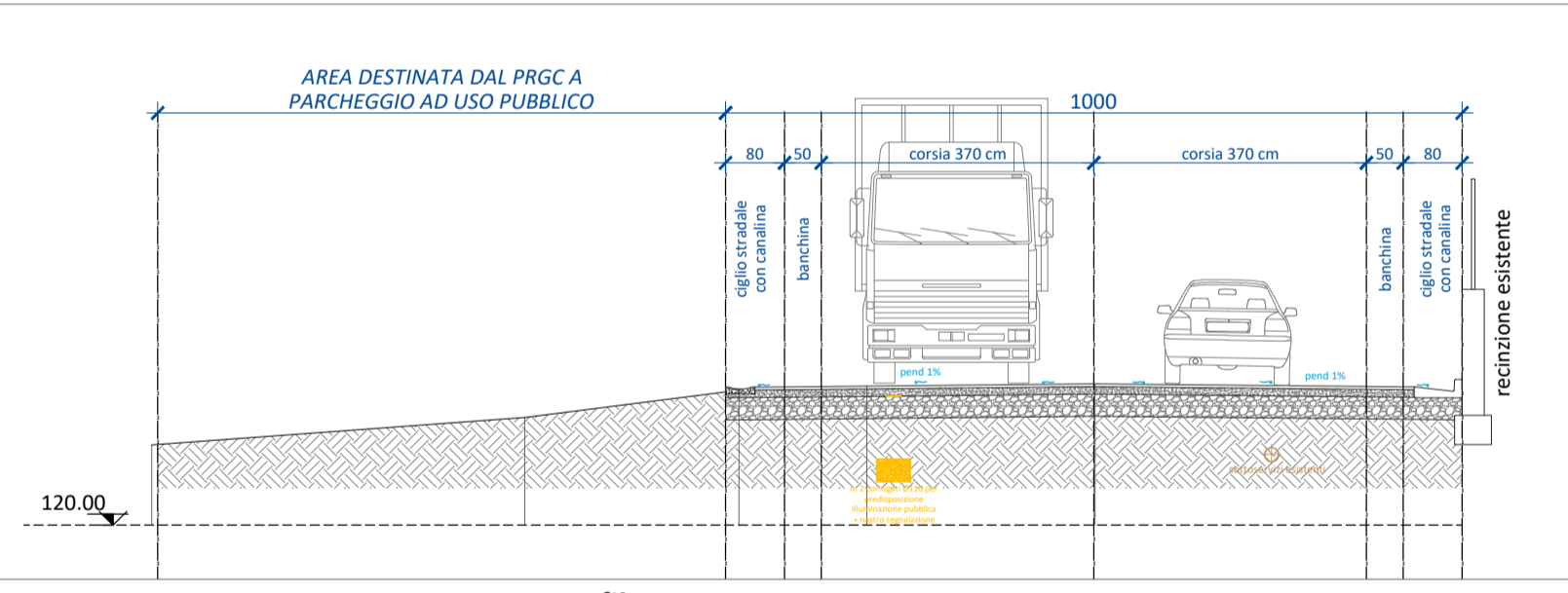
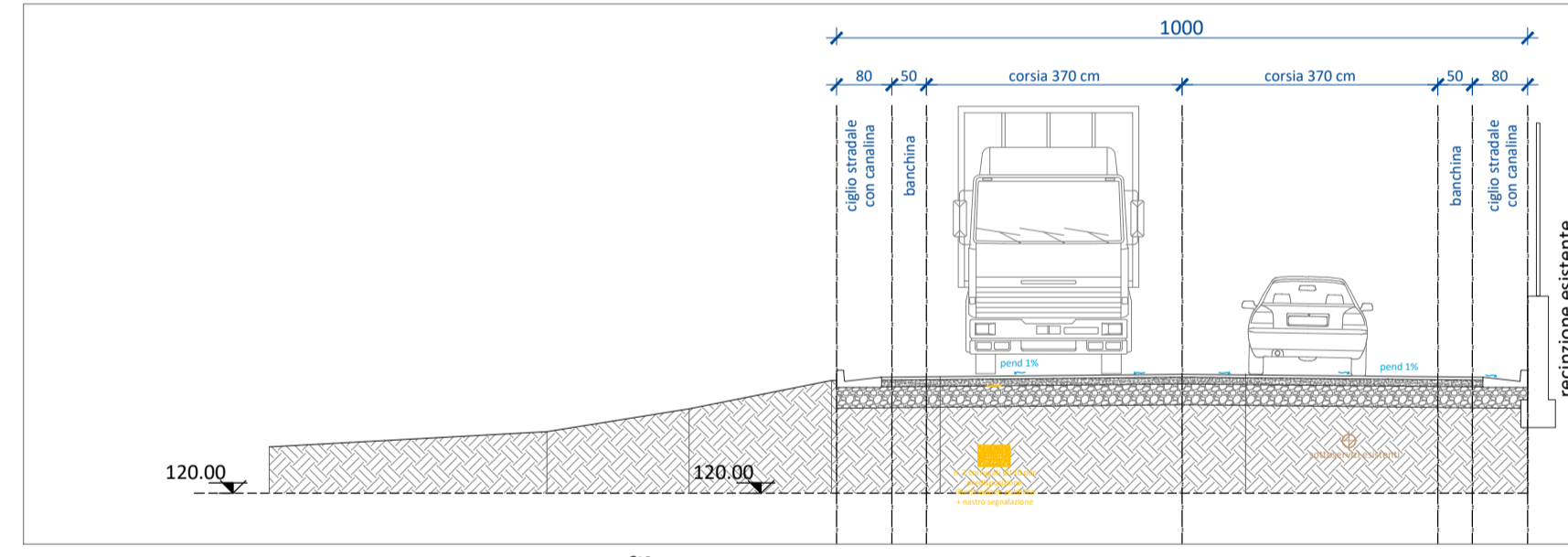
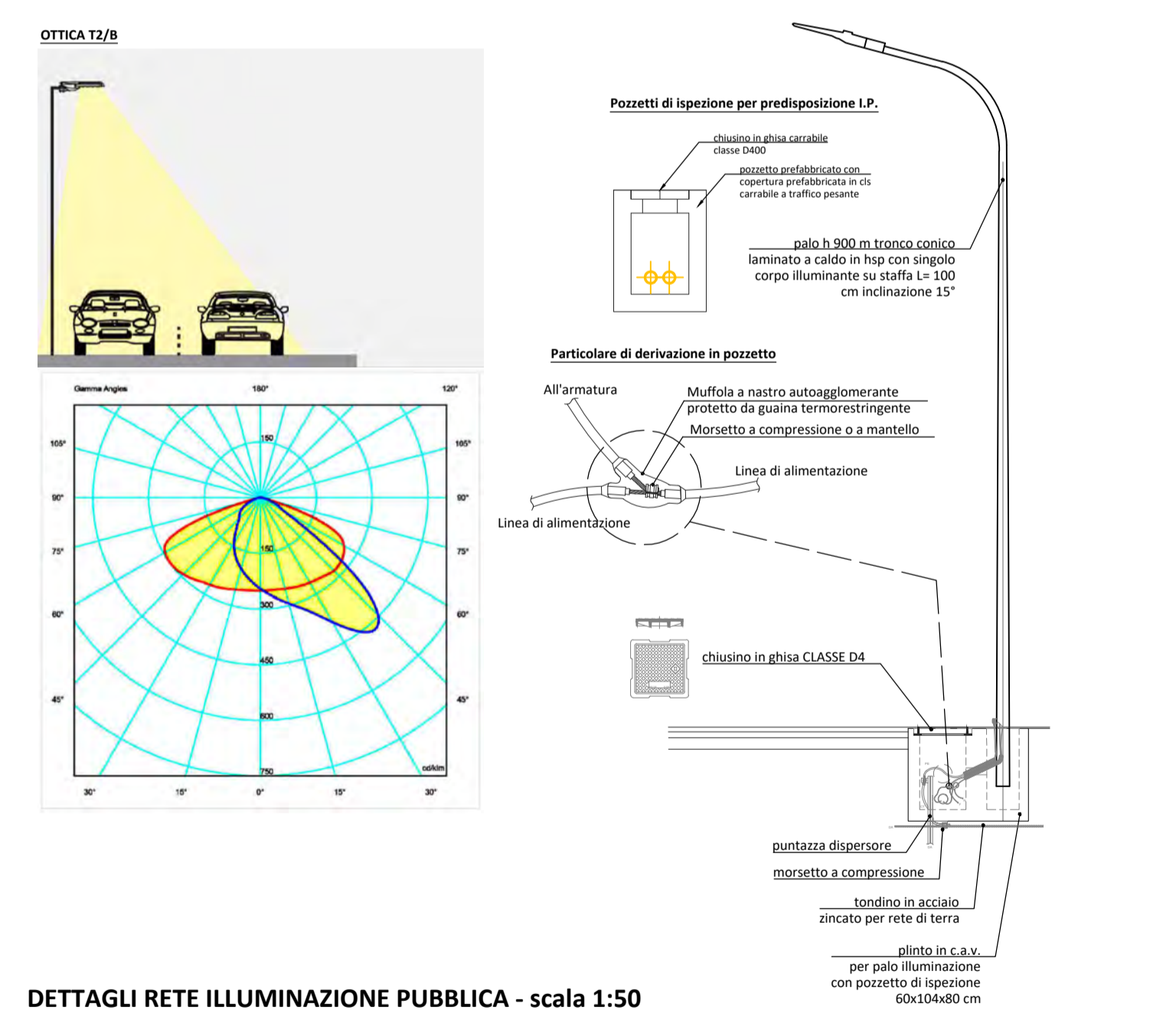


-  Fig. II 1 art 83 pannello integrativo per distanza
 -  Fig. II 39 art 108 preavviso di Fermarsi e dare precedenza
 -  Fig. II 37 art 107 Fermarsi e dare precedenza
- INDICAZIONE SEGNALETICA VERTICALE - Codice della Strada**

Strada comunale Grossa
OPERE DI COMPLETAMENTO DEL PIANO VIABILE
 PLANIMETRIA - scala 1:400



N.B: si rimanda al computo metrico estimativo 30.03.2022 per l'individuazione puntuale delle opere a carico del Proponente e delle restanti a carico del Comune di Terruggia



aggiornamenti		data	
dott. ing. Francesco Boca		via Boggioni, 9 - Novara tel. 0321 465813 studio@studioingboca.it	
Proponente: C.S.C. Costruzione Serbatoni Collaudati s.r.l.		Stato di progetto	
Comune di Terruggia (AL)		planimetria - sezioni - dettagli	
Opere di completamento del piano viabile della strada comunale Grossa			
n.dis. P/220317	data 30.03.2022	scale 1:400 - 1:160 - 1:100 - 1:50	08