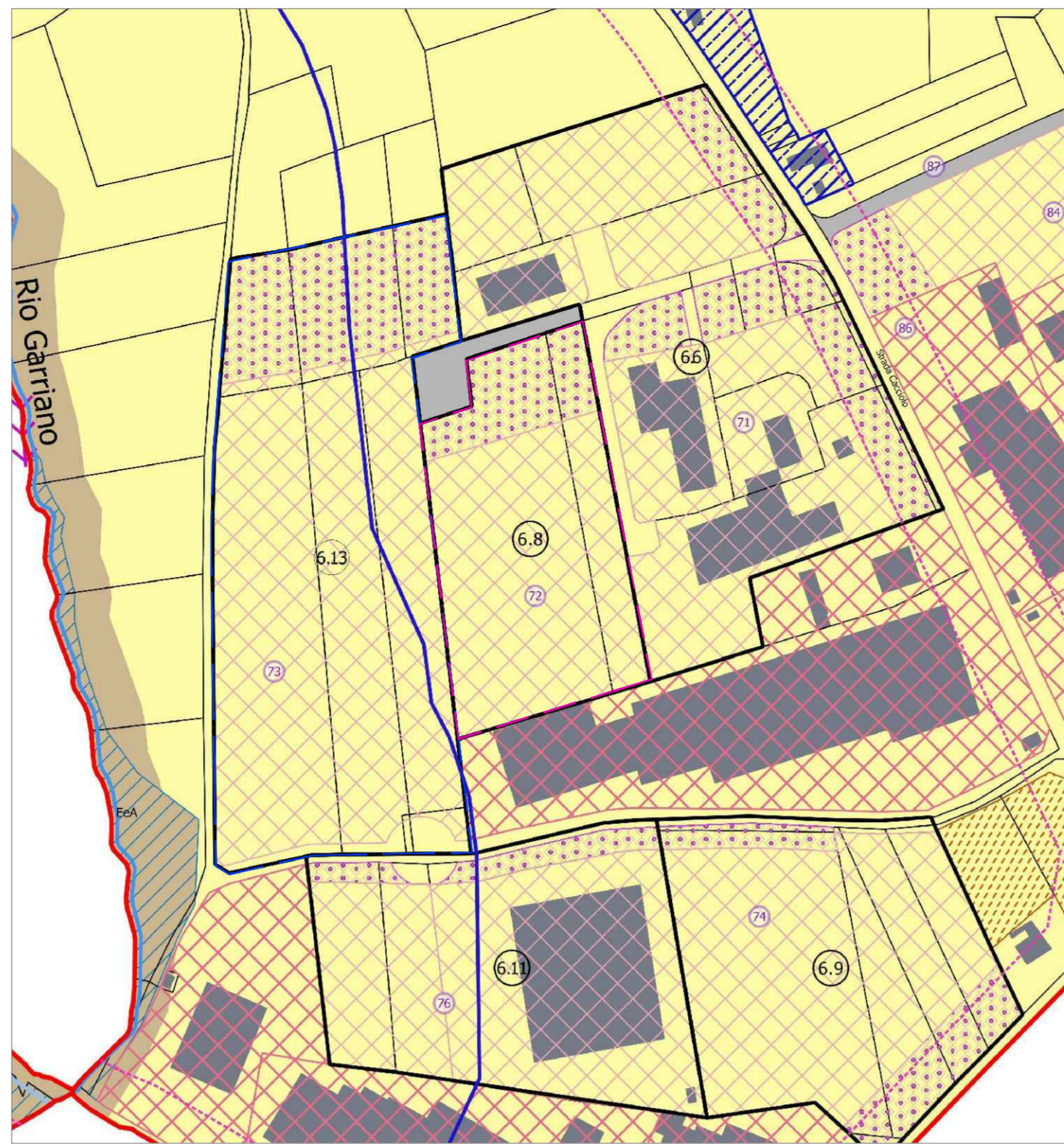


AREA DI INTERVENTO



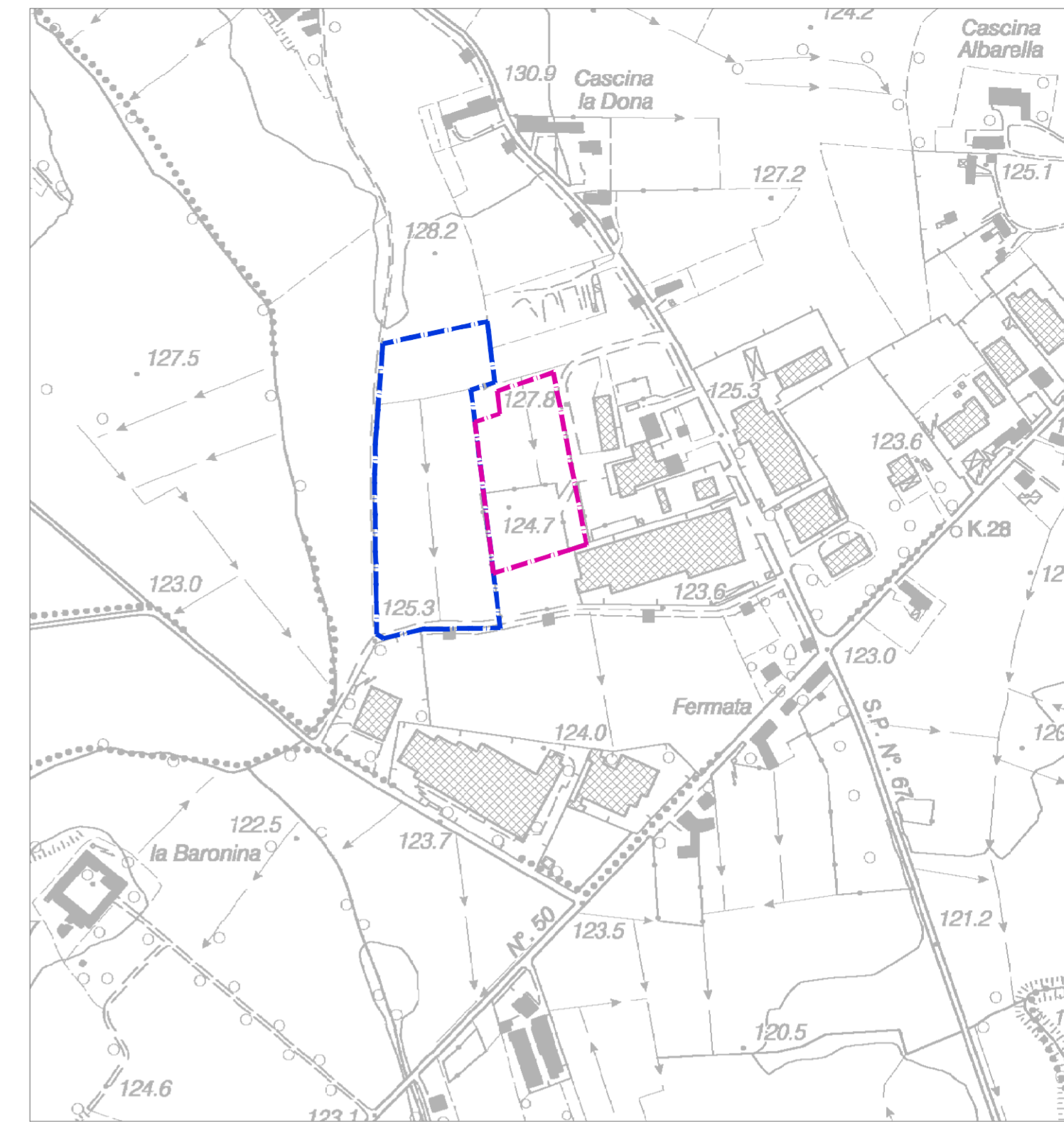
ESTRATTO E.D.M. Fig.8

- AMBITO P.E.C. 6.13
- AMBITO P.E.C. 6.8



ESTRATTO P.R.G.C.

- X AREE PER IMPIANTI PRODUTTIVI NUOVI DI TIPO D2
- 6.1 AREE SOGGETTE A STRUMENTO URBANISTICO ESECUTIVO
- FASCIA DI RISPETTO CORSI D'ACQUA PUBBLICI D.L. 490/90 (ex Legge 431/85)



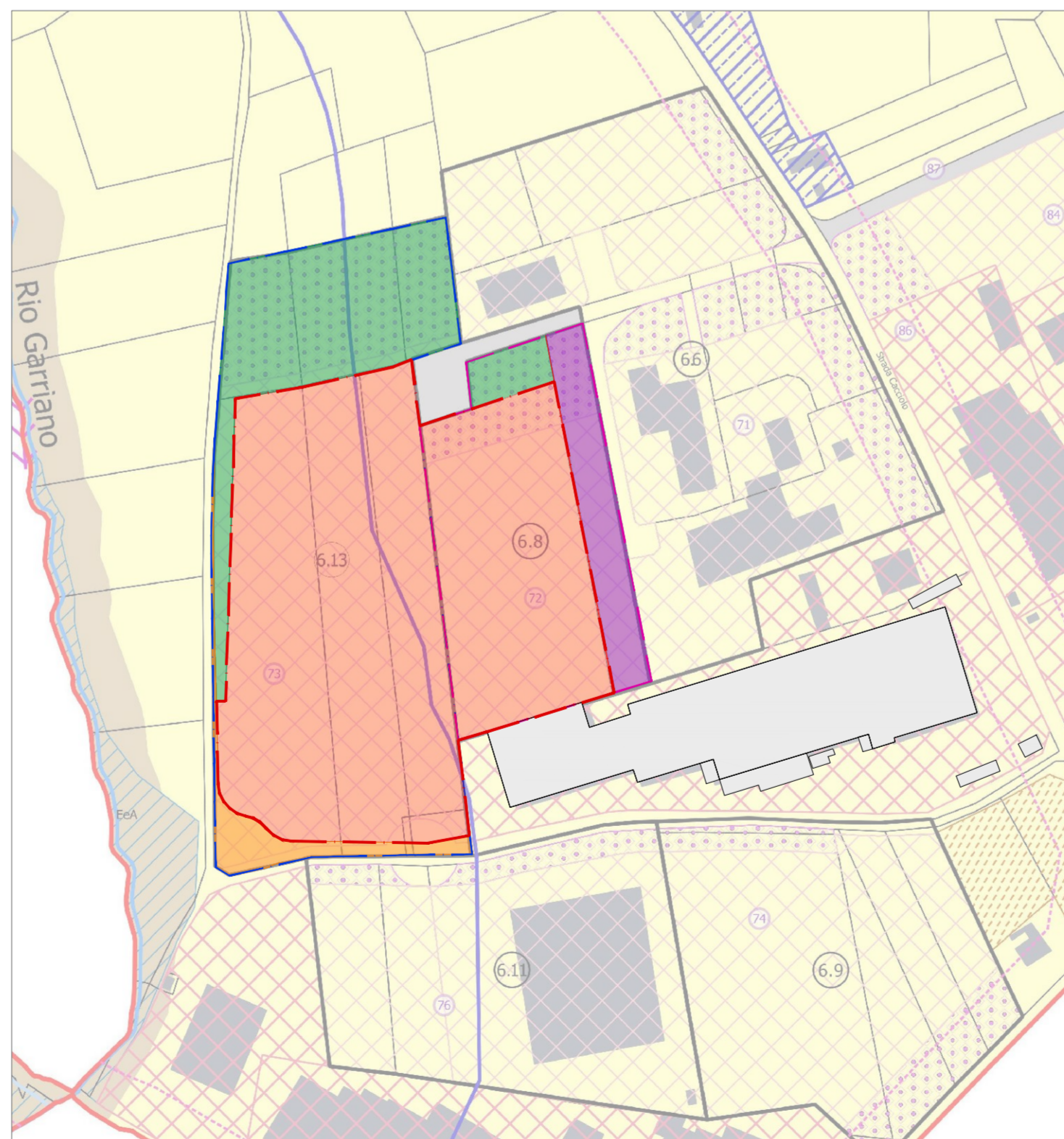
ESTRATTO C.T.R.

LOTTIZZAZIONE



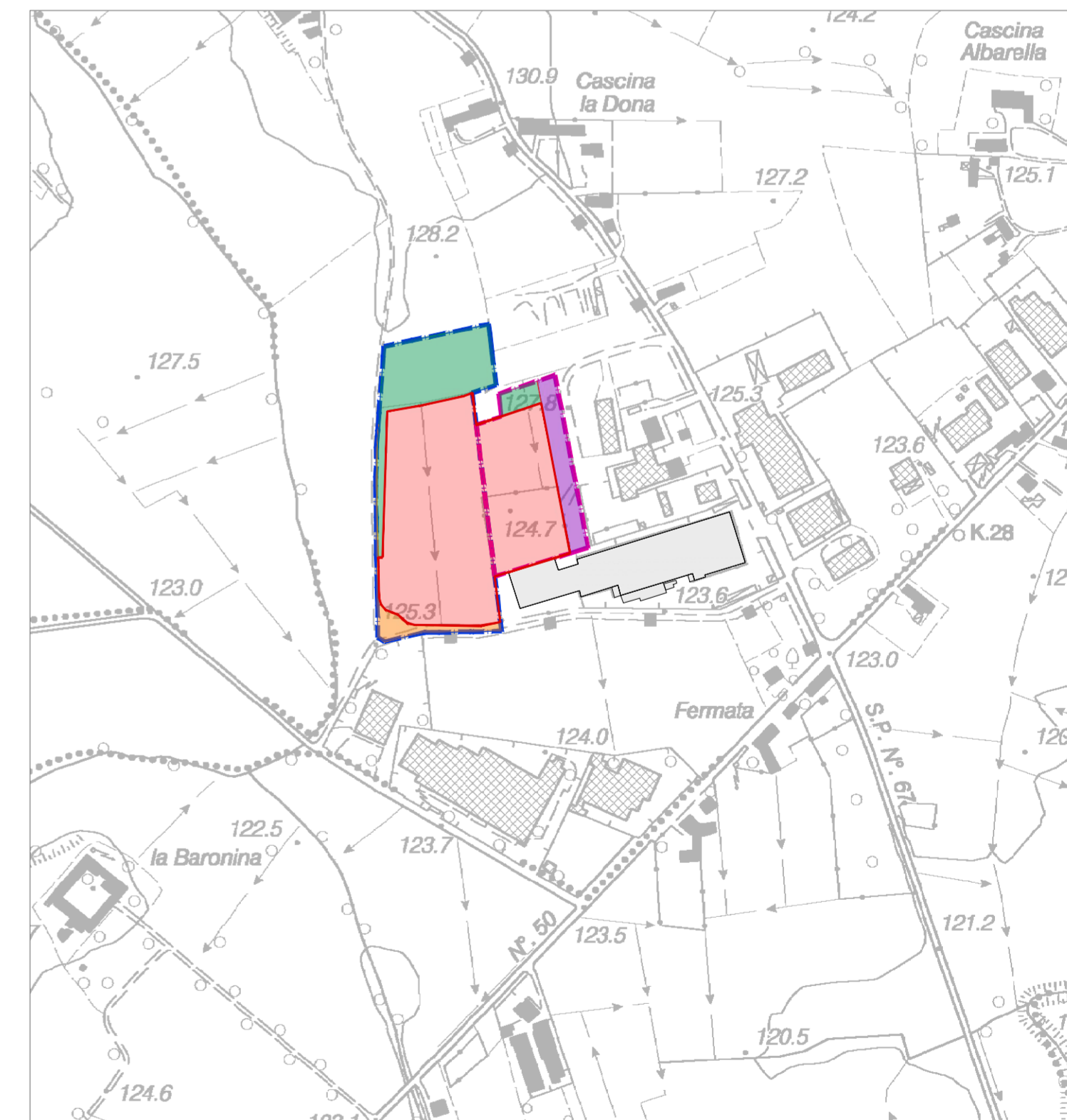
ESTRATTO E.D.M. Fig.8

- AMBITO P.E.C. 6.13
- AMBITO P.E.C. 6.8
- Sf produttiva (Ambito P.E.C. 6.8 + 6.13)
- Aree a standard (Ambito P.E.C. 6.8 + 6.13)
- Area edificabile con edificabilità disponibile per lotti contigui
- Area per viabilità pubblica



ESTRATTO P.R.G.C.

- X AREE PER IMPIANTI PRODUTTIVI NUOVI DI TIPO D2
- 6.1 AREE SOGGETTE A STRUMENTO URBANISTICO ESECUTIVO
- FASCIA DI RISPETTO CORSI D'ACQUA PUBBLICI D.L. 490/90 (ex Legge 431/85)



ESTRATTO C.T.R.

aggiornamenti	data
dott. ing. Francesco Boca	
Proponente: C.S.C. Costruzione Serbatoni Collaudati s.r.l.	
Comune di Terruggia (AL)	
PIANO ESECUTIVO CONVENZIONATO (Lr. 56/77)	
ambiti 6.8 - 6.13	
Estratti cartografici	
<i>Area di intervento e lottizzazione</i>	
n.dis. P/220310	data 11.03.2022
scale 1: 2.500	01

